



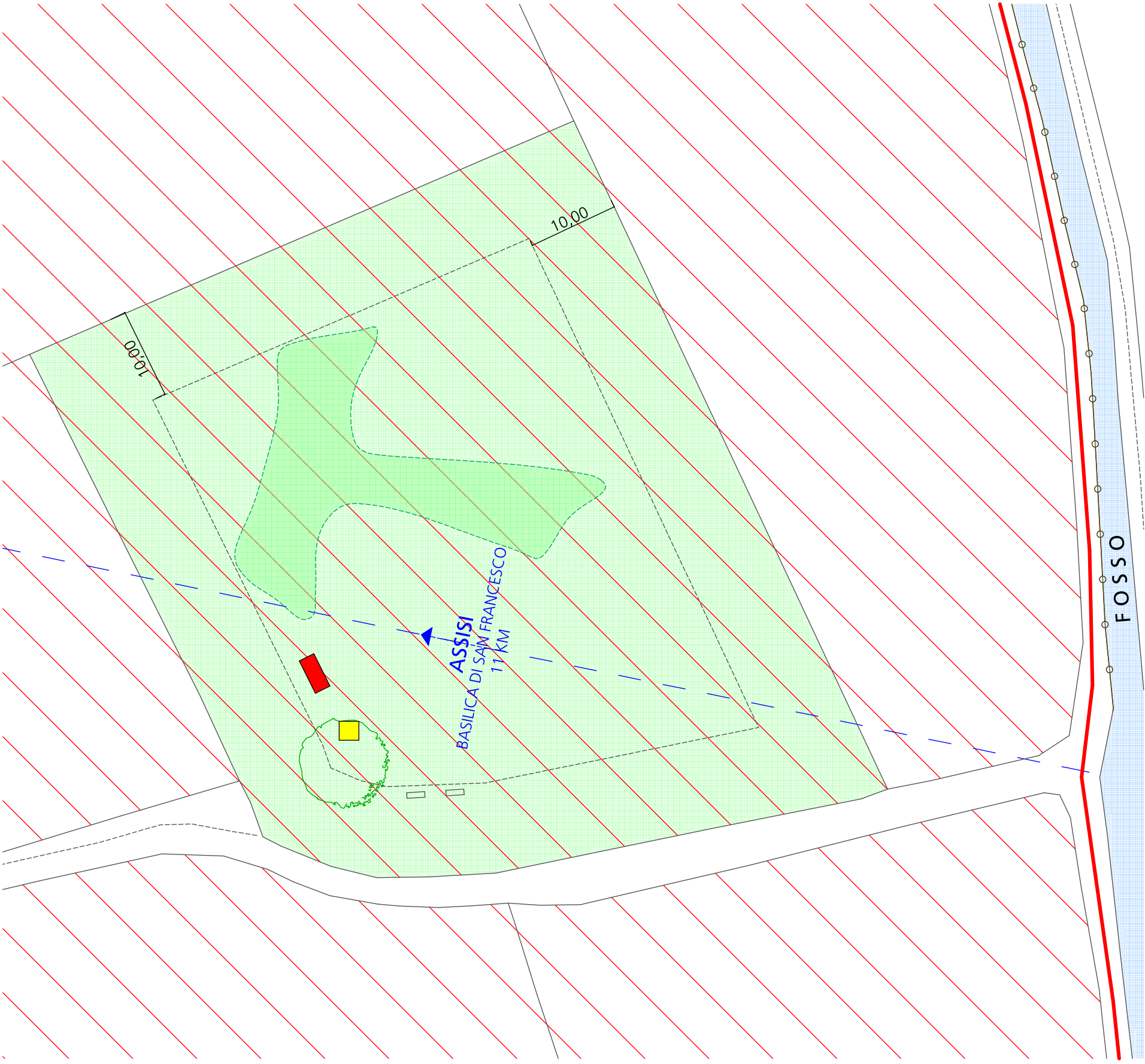
Area Parrocchia  
LOCALIZZAZIONE INTERVENTI

STATUA   
ALTARE 

STATO ATTUALE



FOTOSIMULAZIONE DELLA LOCALIZZAZIONE DEGLI INTERVENTI



Scala disegno 1:500

 AREA SOTTOPOSTA A VINCOLO  
art. 10 c 3 lett. d) del d.lgs 42/2004